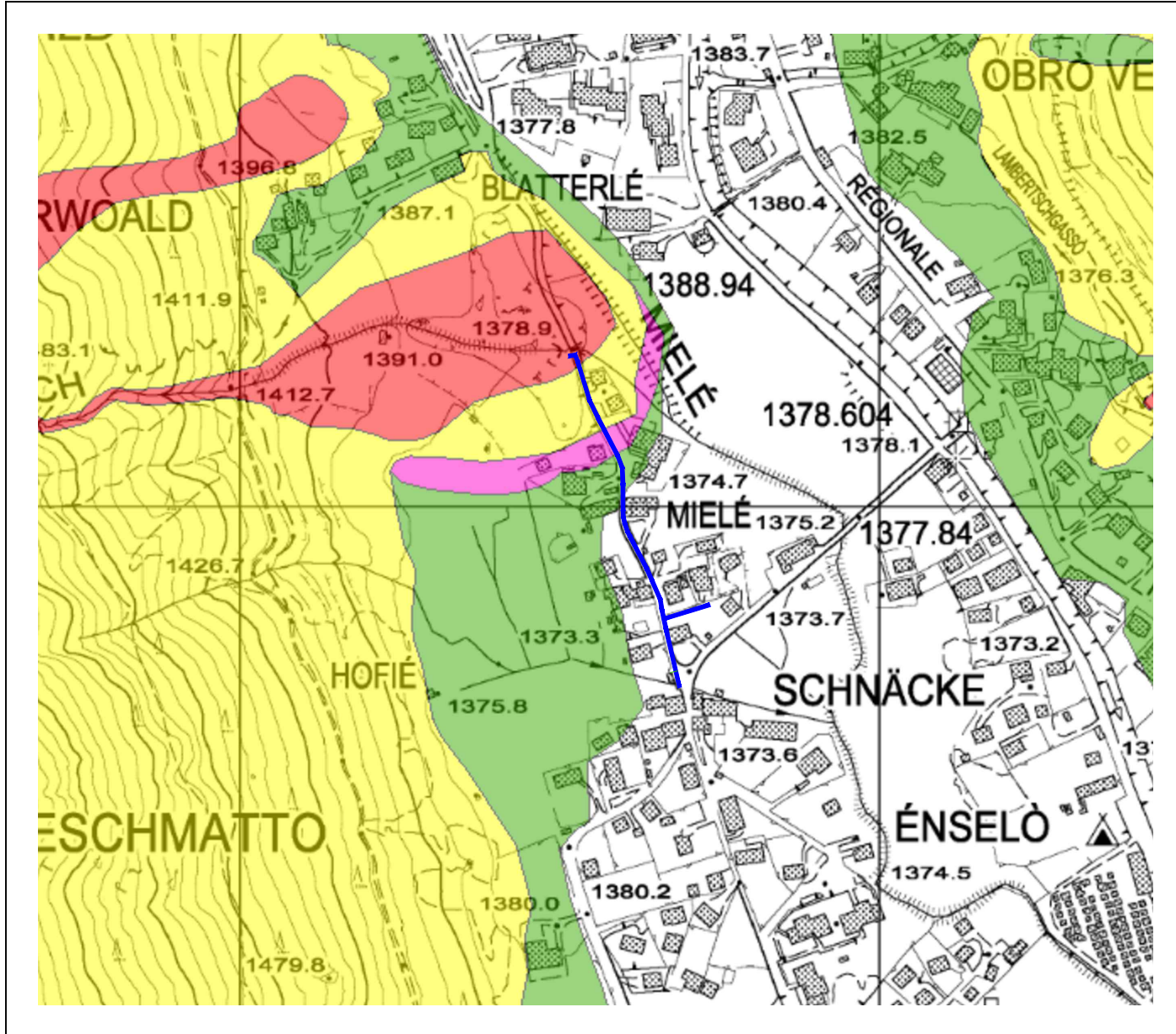


LEGENDA: Corografia e PRGC

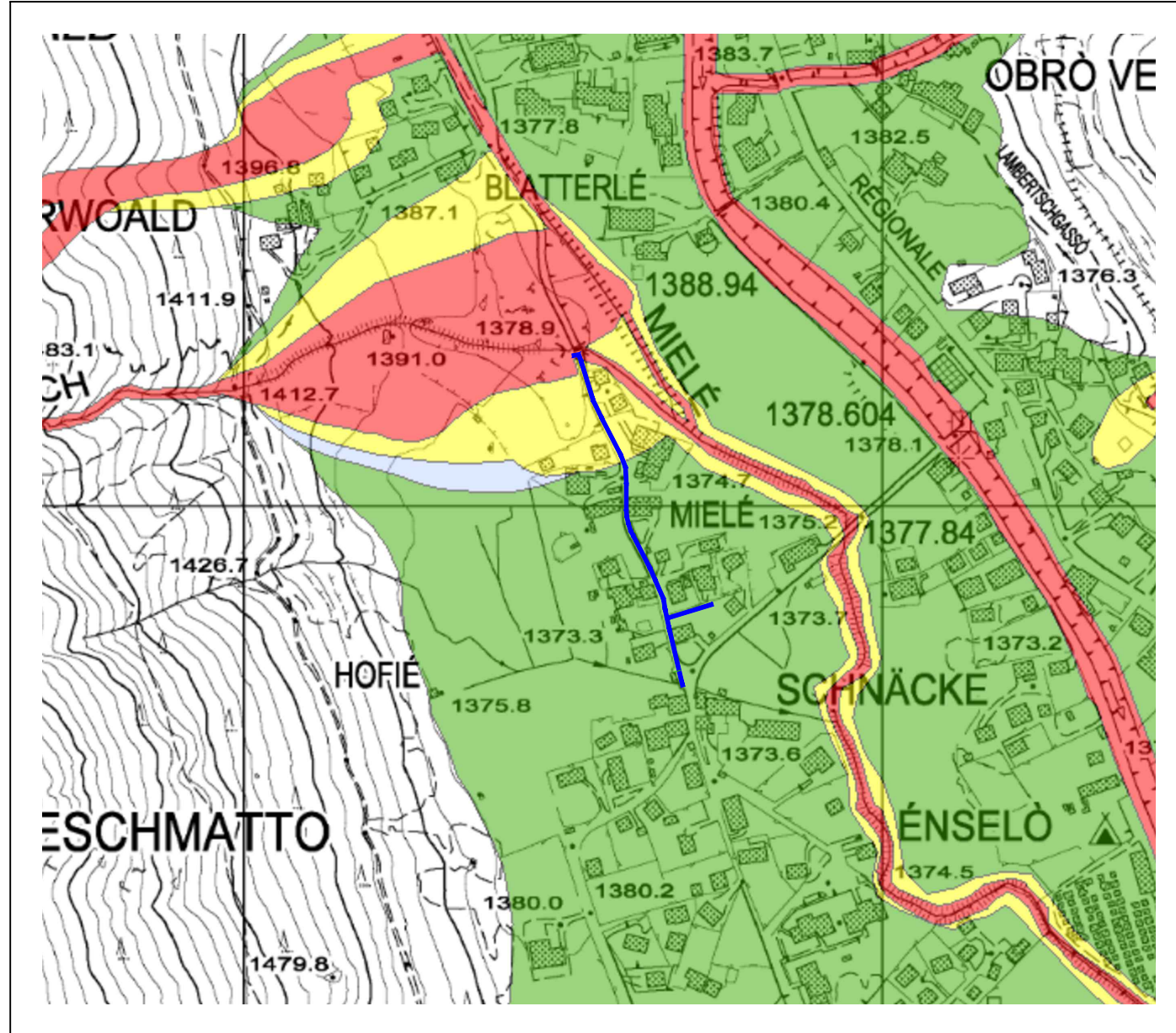
Zona di intervento

Legge Regionale 11/98 art.35 comma 1 - Frane



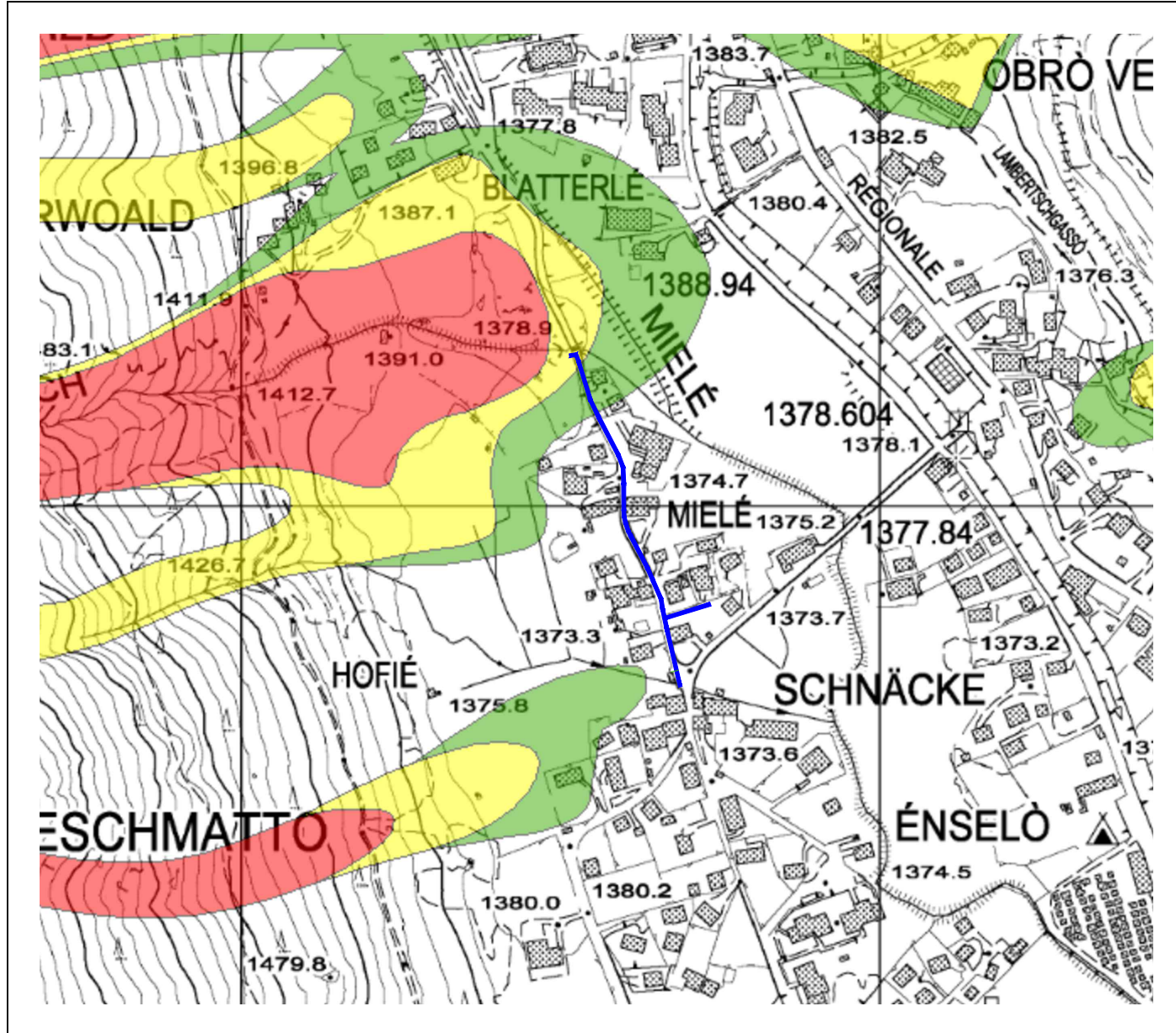
Ambiti Inedificabili
Art.35 comma 1 - Frane
F1 - Area ad alta pericolosità
F2 - Area a media pericolosità
F3 - Area a bassa pericolosità
F3-S - Area a bassa pericolosità speciale
FC-1 - Fascia di cautela con disciplina d'uso F1
FC-2 - Fascia di cautela con disciplina d'uso F2
FC-3 - Fascia di cautela speciale
Cartografia non approvata
Cartografia non informatizzata

Legge Regionale 11/98 art.36 - Inondazioni



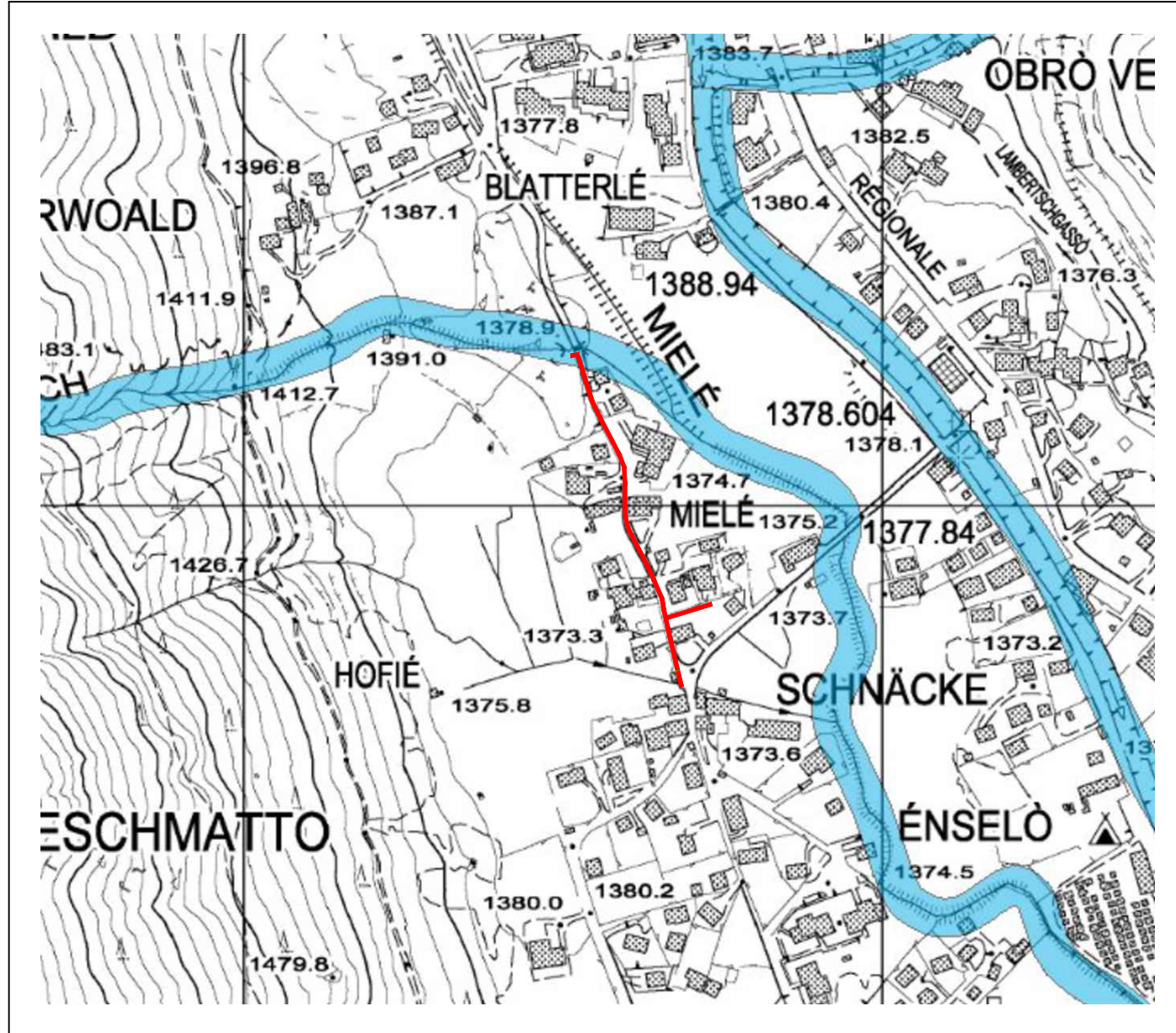
Ambiti Inedificabili
Art.36 - Inondazioni
FA - Area di deflusso della piena
FB - Area di esondazione
FC - Area di inondazione per piena catastrofica
IC-A - Fascia di cautela con disciplina d'uso FA
IC-B - Fascia di cautela con disciplina d'uso FB
IC-C - Fascia di cautela con disciplina d'uso FC
Cartografia non approvata

Legge Regionale 11/98 art.37 - Valanghe



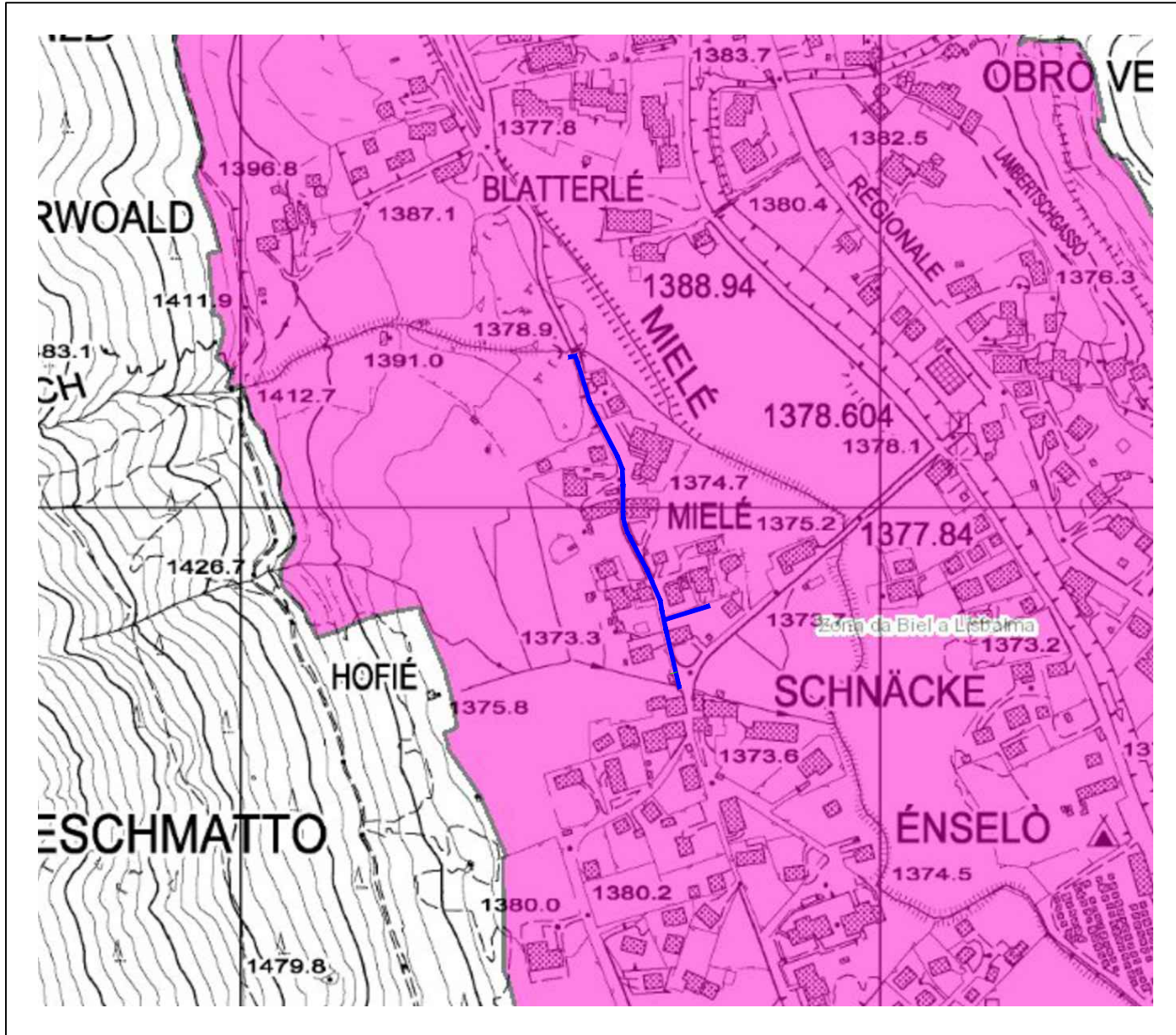
Ambiti Inedificabili
Art.37 - Valanghe
V1 - Area ad alto rischio
Va - Zona esposta a fenomeni valanghivi
Vb - Zona di probabile localizzazione dei fenomeni valanghivi
V2 - Area a medio rischio
V3 - Area a basso rischio
Valanghe o settori di valanga che, per la presenza di opere di difesa attiva considerate efficienti, sono allo stato attuale da ritenersi bonificate
Ambito non presente

Legge Regionale 11/98 art.41 - Fasce di rispetto corsi d'acqua laterali

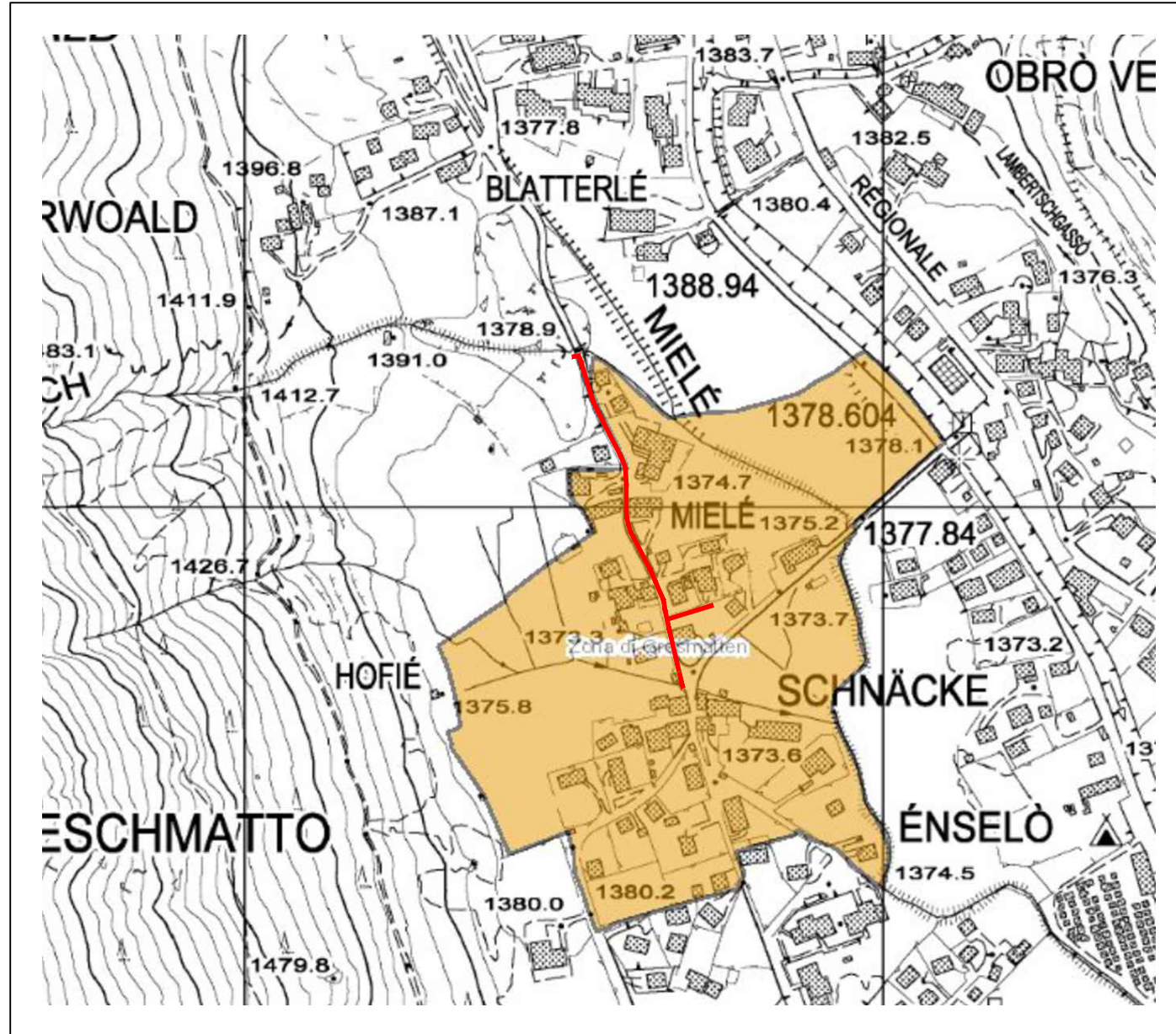


Ambiti Inedificabili
Art.41 - Fascia di rispetto corsi d'acqua laterali

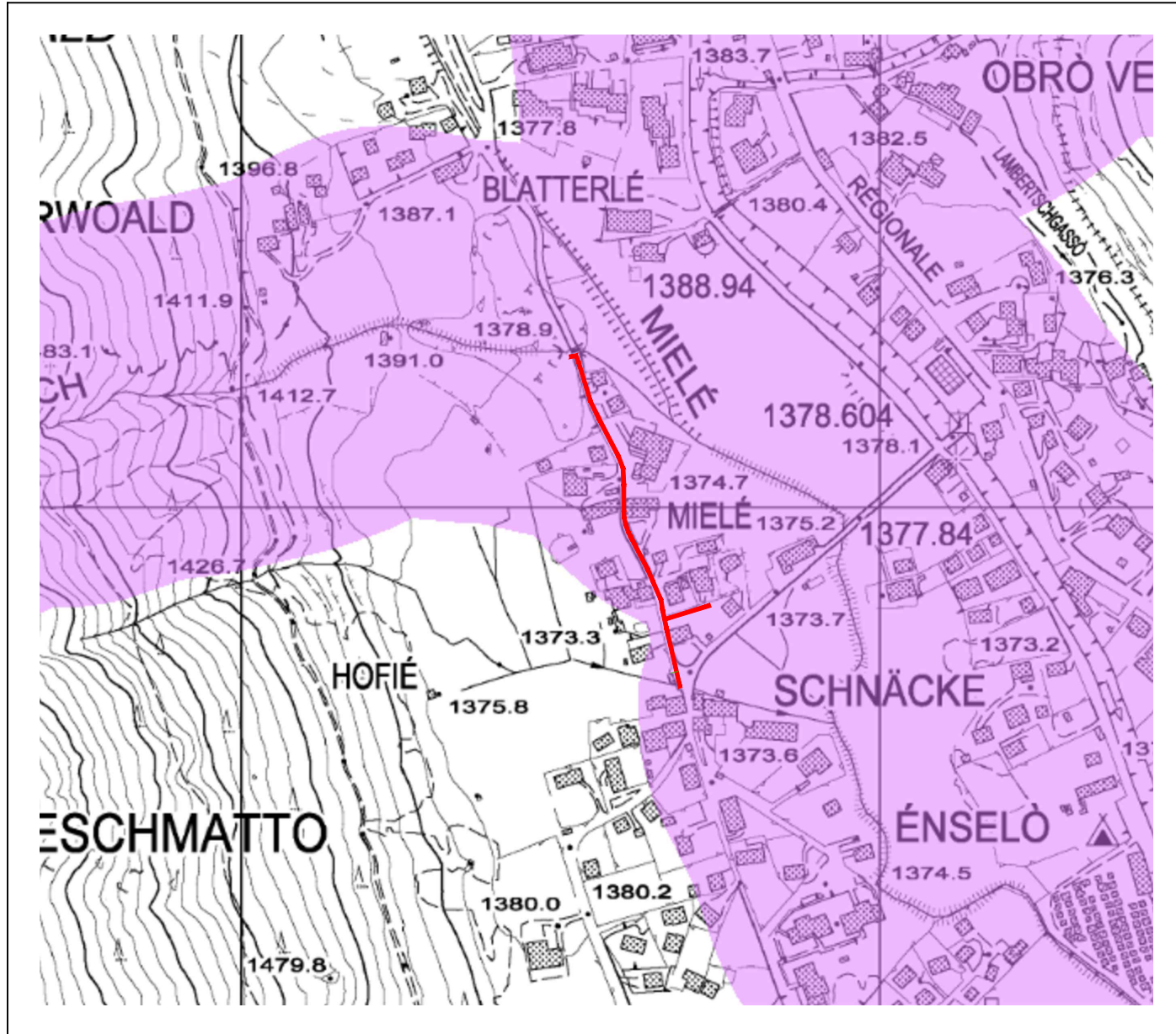
d-lgs 42/2004 art. 136, lett c) I complessi di cose immobili che compongono un caratteristico aspetto avente valore estetico e tradizionale, inclusi i centri ed i nuclei storici



d-lgs 42/2004 art.136 - lett. d) le bellezze panoramiche e così pure quei punti di vista o di belvedere, accessibili al pubblico, dai quali si gode lo spettacolo di quelle bellezze

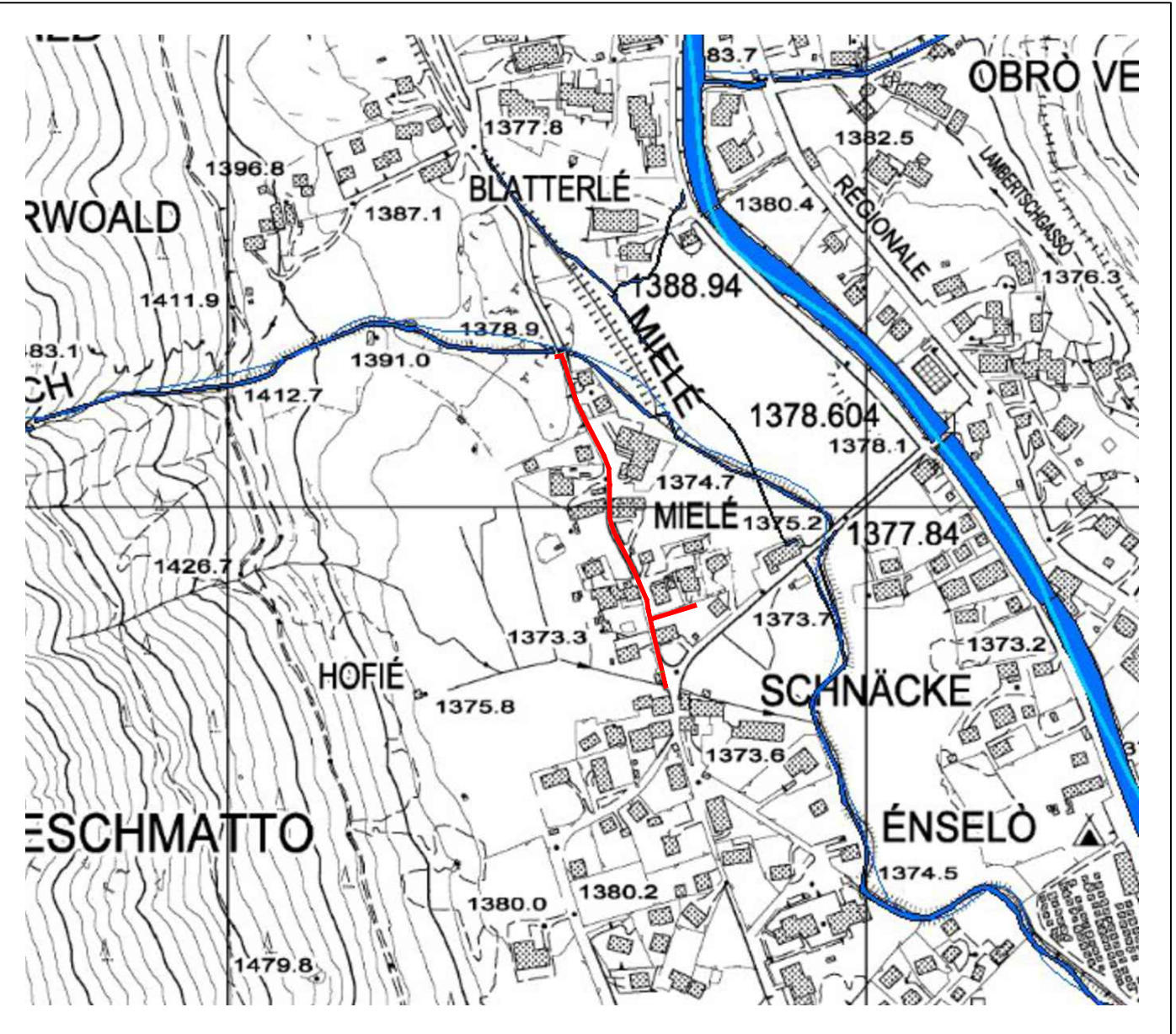


d-lgs 42/2004 art.142 - lett. c) fiumi, torrenti, corsi d'acqua e le relative sponde per una fascia di 150m



PTP - Vincoli Paesaggistici
Fasce rispetto fiumi legge 431

Demanio idrico



Demanio idrico
Idrografia
Principale
Secondaria
Demanio idrico regionale (reliquati)
Demanio idrico regionale
Demanio idrico statale (Dora Baltea)
Laghi
Ghiacciai

Regione Autonoma Valle d'Aosta
Région Autonome Vallée d'Aoste

COMUNE
GRESSONEY-SAINT-JEAN



Oggetto

PROGETTO ESECUTIVO
LAVORI DI SOSTITUZIONE DI TRATTI DI ACQUEDOTTO NELLA LOCALITÀ
GRESCHMATTEN NEL COMUNE DI GRESSONEY-SAINT-JEAN
(CUP: J98B23000050002)

Committente

Amministrazione comunale di Gressoney-Saint-Jean
RUP: Arch. Germana Maida

Il progettista

Ogg. tavola

**ESTRATTI CARTOGRAFIE AMBITI
INEDIFICABILI E VINCOLI**

Studio di ingegneria
Ing. GACHET Paolo

Scala

1:5.000

Rev.

00

Data

12/2023

Tavola

OP.077

2.2